

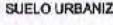











ORDENACIÓN ESTRUCTURAL

CLASIFICACIÓN

	SUELO URBANO		SUELO URBANO
	SUELO URBANIZABLE		SUELO URBANIZABLE
	SUELO EU		SUELO URBANIZABLE EN EFECTUACIÓN CON APROBACIÓN DEFINITIVA
	SUELO ED		SUELO URBANIZABLE CON APROBACIÓN PROVISIONAL
	SUELO PG		SUELO URBANIZABLE PLAN GENERAL
	SUELO E		NUOVO SUELO URBANIZABLE PROPOSITO

ORDENACIÓN DEL SUELO NO URBANIZABLE

RÉGIMEN DE PROTECCIÓN	
	SUACA SUELO NO URBANIZABLE COMÚN AGRÍCOLA
	SUAVC SUELO NO URBANIZABLE COMÚN VIVIENDA CONSOLIDADA
	SUJPPA SUELO NO URBANIZABLE PROTECCIÓN PAISAJÍSTICA-AGRÍCOLA
	SUJPPF SUELO NO URBANIZABLE PROTECCIÓN PAISAJÍSTICA-FORESTAL
	SUJPPCA SUELO NO URBANIZABLE PROTECCIÓN PAISAJÍSTICA COMPATIBLE USO AGRÍCOLO
	SUJPE SUELO NO URBANIZABLE PROTECCIÓN ECODUCATIVA
	SUJPF SUELO NO URBANIZABLE PROTECCIÓN FERROVIARIA
	SUJPR SUELO NO URBANIZABLE PROTECCIÓN RIBERAS Y CAJAS DE REGULARIZACIÓN
	SUJPPYA SUELO NO URBANIZABLE PROTECCIÓN PAISAJÍSTICA Y DE ACUÍFERO
	SUJPPVF SUELO NO URBANIZABLE PROTECCIÓN VÍAS PEGUENAS
	1 Vereda de Castilla 20.00 m.
	2 Vereda d'Ango 20.00 m.
	3 Vereda de Gauda 20.00 m.
	4 Vereda de la Fierro 20.00 m.
	5 Asagador de Viala 15.00 m.
	6 Asagador de Vistabella 15.00 m.
	7 Asagador de Morada 8.00 m.
	8 Vereda Real de Guzmán y Arriba 20.00 m.
	9 Vereda de Pádel 20.00 m.
	RPUB RESERVA DE PATRIMONIO MUNICIPAL DE BIENES
	DIIC DECLARACIÓN DE INTERÉS COMUNITARIO
	RESERVA CV-50
	Plan Especial B-Tish School

RED PRIMARIA O ESTRUCTURAL

	ZV ZONAS VERDE
	PRD RECREATIVO DEPORTIVO
	PD EQUIPAMIENTOS DE RED PRIMARIA
	PRV RED VIAL

ÁMBITO DEL PARQUE NATURAL MUNICIPAL MURTA-GAIB

	PROTECCIONES Y ZONAS DE PROTECCIÓN
	FERROVIARIAS EXISTENTES
	BASES DE PROTECCIÓN
	TRASVASE LOCAL-VIAL

