



























**ORDENACIÓN ESTRUCTURAL**













**CLASIFICACION**

 SUELO URBANO	 SURTO URBANO
 SUELO URBANIZABLE	 SURTO URBANO
 SUELO URBANIZABLE EN DEFINICION CON ANTICIPACION DEFINITIVA	 SURTO URBANO
 SUELO URBANIZABLE CON ANTICIPACION PROVISIONAL	 SURTO URBANO
 SUELO URBANIZABLE PLAN GENERAL	 SURTO URBANO
 SUELO	 SURTO URBANO

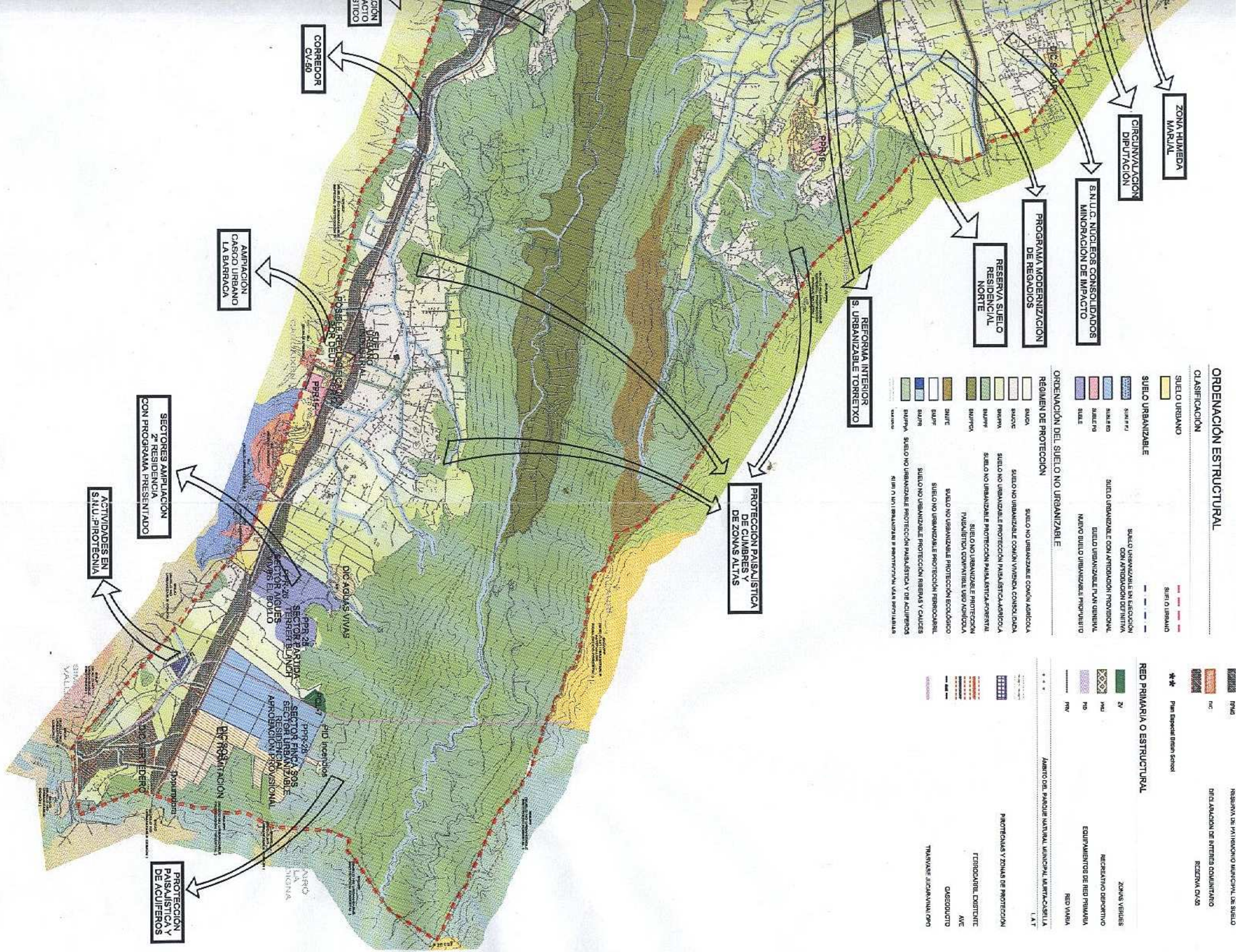
**ORDENACION DEL SUELO NO URBANIZABLE**

 SUELO NO URBANIZABLE COMUNICACION	 SUELO NO URBANIZABLE PROTECCION FERROCARRIL
 SUELO NO URBANIZABLE COMUNICACION COMO DADA	 SUELO NO URBANIZABLE PROTECCION RIBERAS Y CAUCE
 SUELO NO URBANIZABLE PROTECCION PAISAJISTICA-AGROPECUARIA	 SUELO NO URBANIZABLE PROTECCION ESCOLARIDAD
 SUELO NO URBANIZABLE PROTECCION PAISAJISTICA-GENERAL	 SUELO NO URBANIZABLE PROTECCION PASTORIL
 SUELO NO URBANIZABLE PROTECCION PASTORIL	 SUELO NO URBANIZABLE PROTECCION PASTORIL Y DE ACQUIFEROS
 SUELO NO URBANIZABLE PROTECCION PASTORIL	 SUELO NO URBANIZABLE PROTECCION PASTORIL Y DE ACQUIFEROS
 SUELO NO URBANIZABLE PROTECCION PASTORIL Y DE ACQUIFEROS	 SUELO NO URBANIZABLE PROTECCION PASTORIL Y DE ACQUIFEROS

**RED PRIMARIA O ESTRUCTURAL**

	RESERVA DE PARQUE MUNICIPAL LAS CASILLAS
	RESERVA DE ENTRES COMUNITARIO
	RESERVA OTRAS
	ZONAS VERDES
	RECREATIVO DEPORTIVO
	EQUIPAMIENTO DE RED PRIMARIA
	RED VARRIA
	PROTECCION Y ZONAS DE PROTECCION
	FERROCARRIL EXISTENTE
	AVE
	QUEBRONTO
	TALONARE ALICARNANAL PRO

AMBITO DEL PARQUE NATURAL MUNICIPAL LAS CASILLAS (L.A.T)



ZONA HUMEDA MARJAL

CIRCUVALACION DIPUTACION

S.N.U.C. NUCLEOS CONSOLIDADOS MINORACION DE IMPACTO

PROGRAMA MODERNIZACION DE REGADOS

RESERVA SUELO RESIDENCIAL NORTE

REFORMA INTERIOR S. URBANIZABLE TORREIXO

PROTECCION PAISAJISTICA DE CUMBRES Y DE ZONAS ALTAS

ACTIVIDADES EN S.N.U. PROTECNIA

SECTORES AMPLIACION 2ª RESIDENCIA CON PROGRAMA PRESENTADO

AMPLIACION CASCO URBANO LA BARRACA

CORREDOR CV-50

PROTECCION PAISAJISTICA Y DE ACQUIFEROS

SECTOR FINCA 5015 SECTOR URBANIZABLE APROXIMACION PROVISIONAL

SECTOR FINCA 5016 SECTOR URBANIZABLE APROXIMACION PROVISIONAL

SECTOR FINCA 5017 SECTOR URBANIZABLE APROXIMACION PROVISIONAL

SECTOR FINCA 5018 SECTOR URBANIZABLE APROXIMACION PROVISIONAL

SECTOR FINCA 5019 SECTOR URBANIZABLE APROXIMACION PROVISIONAL

SECTOR FINCA 5020 SECTOR URBANIZABLE APROXIMACION PROVISIONAL

SECTOR FINCA 5021 SECTOR URBANIZABLE APROXIMACION PROVISIONAL

SECTOR FINCA 5022 SECTOR URBANIZABLE APROXIMACION PROVISIONAL

SECTOR FINCA 5023 SECTOR URBANIZABLE APROXIMACION PROVISIONAL

SECTOR FINCA 5024 SECTOR URBANIZABLE APROXIMACION PROVISIONAL

SECTOR FINCA 5025 SECTOR URBANIZABLE APROXIMACION PROVISIONAL

SECTOR FINCA 5026 SECTOR URBANIZABLE APROXIMACION PROVISIONAL

SECTOR FINCA 5027 SECTOR URBANIZABLE APROXIMACION PROVISIONAL

SECTOR FINCA 5028 SECTOR URBANIZABLE APROXIMACION PROVISIONAL